RADA MIEJSKA
w Ćmielowie

MIEJSCOWY PLAN ZAGOSPODAROWANIA PRZESTRZENNEGO MIASTA ĆMIELOWA, W GMINIE ĆMIELÓW, OBSZAR "B"

Załącznik Nr 1
do Uchwały Nr LXXV/504/2023
Rady Miejskiej w Ćmielowie
z dnia 22 września 2023 r.

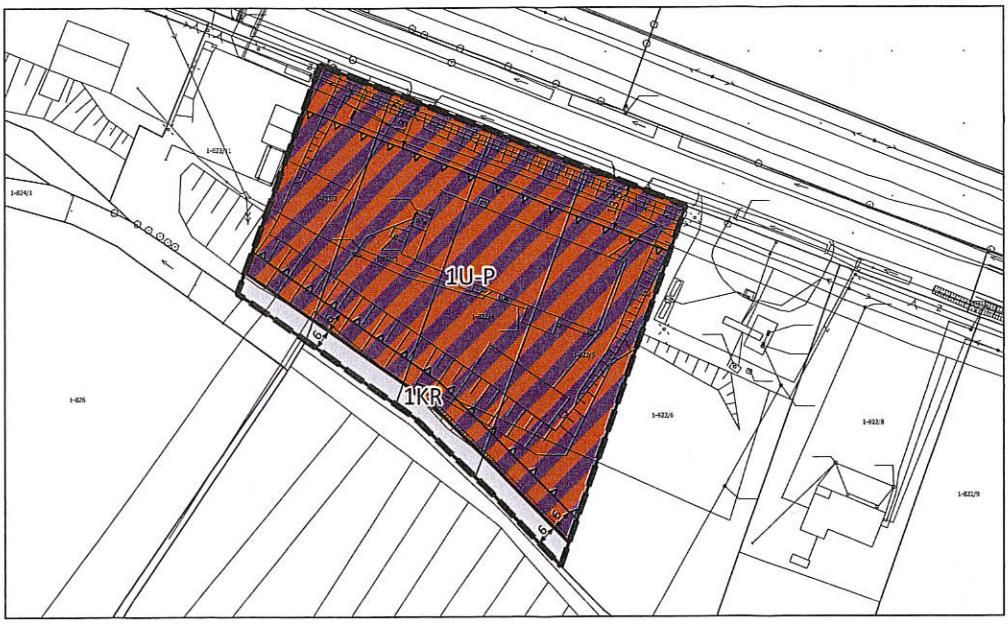

WYRYS ZE STUDIUM UWARUNKOWAŃ I KIERUNKÓW ZAGOSPODAROWANIA PRZESTRZENNEGO GMINY ĆMIELÓW

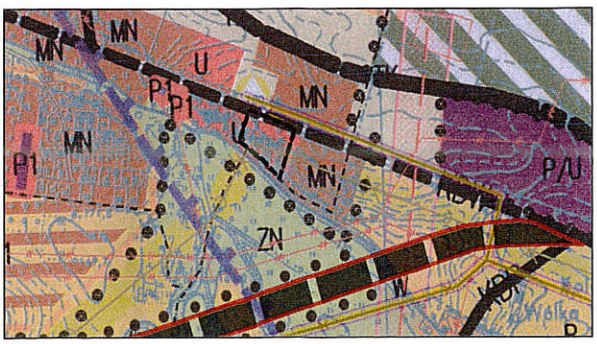



OZNACZENIA NA RYSUNKU PLANU:

USTALENIA PLANU:

- granica obszaru objętego miejscowym planem zagospodarowania przestrzennego
- linia rozgraniczająca tereny o różnym przeznaczeniulub różnych zasadach zagospodarowania
- U-P — teren usług lub produkcji
- KR — teren komunikacji drogowej wewnętrznej
- nieprzekraczalne linie zabudowy
- 6 — wymiarowanie (określone w metrach)

N

20 0 20 40 60 80 100 120 140 m

Rysunek miejscowego planu zagospodarowania przestrzennego został sporządzony na urzędowej kopii mapy zasadniczej pochodzącej z Powiatowego Ośrodka Dokumentacji Geodezyjnej i Kartograficznej

Układ odniesień: PL2000 strefa 7

FOSS4G'S CLUSTER SP. Z O.O. z siedzibą: ul. Traktorowa 43 lok. 2, 91-117 Łódź, KRS 0000553941, NIP 947-198-51-70, REGON 361280385 adres do korespondencji: ul. Telefoniczna 46F, 92-016 Łódź; tel. 509-959-368; biurogard@gmail.com		
MIEJSCOWY PLAN ZAGOSPODAROWANIA PRZESTRZENNEGO MIASTA ĆMIELOWA, W GMINIE ĆMIELÓW, OBSZAR "B" **RYSUNEK PLANU**		
Autorzy opracowania:	mgr inż. arch. Anna Woźnicka lic. Piotr Pacan	Skala 1 : 1 000
Miejsce, data:	Łódź, wrzesień 2023 r.	Zał. nr 1

PRZEWODNICZĄCA RADY MIEJSKIEJ
Krystyna Zdonek